




برنامه‌ریزی کاربری اراضی شهری

مؤلف: دکتر محمدرضا پورمحمدی



برنامه‌ریزی کاربری اراضی شهری / محمدرضا پورمحمدی. - تهران: سازمان مطالعه و تدوین کتب علوم انسانی دانشگاه‌ها (سمت)، ۱۳۸۲.
شش، ۱۶۰ ص. : مصور، نقشه، جدول. - («سمت»؛ ۶۶۷: جغرافیا؛ ۵۲)
قطع وزیری، ۷۵۰۰ ریال
ISBN 964-459-705-2
فهرست نویسی بر اساس اطلاعات فیبا.
Urban Land-Use Planning
ص.ع. به انگلیسی:
واژه‌نامه. کتابنامه: ص. ۱۵۳-۱۵۷.
۱. شهرسازی — طرح و برنامه‌ریزی. ۲. شهرسازی — ایران — طرح و برنامه‌ریزی.
۳. زمینداری شهری — ایران. ۴. سیاست شهری — ایران.
الف. سازمان مطالعه و تدوین کتب علوم انسانی دانشگاه‌ها (سمت).
ب. عنوان.
۳۰۷/۱۲۱۶۰۹۵۵ HT۱۶۹
کتابخانه ملی ایران
نشانی ناشر: تهران، بزرگراه جلال‌آل‌احمد، بعد از تقاطع یادگار امام (ره)،
روبروی پمپ گاز، کد پستی ۱۴۶۳۶، تلفن: ۴۲۳۴۸۴۲-۳

برنامه‌ریزی کاربری اراضی شهری عنوان جدیدترین اثر دکتر محمدرضا پورمحمدی (دانشیار گروه جغرافیای دانشگاه تبریز) است که توسط انتشارات سمت به زیور طبع آراسته شده است.


کتاب حاضر به نحوی ارزنده به یکی از مباحث مهم برنامه‌ریزی شهری (یعنی برنامه‌ریزی کاربری اراضی شهری) پرداخته است. از آنجا که کتاب توسط سازمان مطالعه و تدوین کتب علوم انسانی دانشگاه‌ها «سمت» چاپ گردیده است، در برگزیده مباحث مورد نیاز درس برنامه‌ریزی کاربری اراضی شهری رشته جغرافیا در مقطع کارشناسی و کارشناسی ارشد می‌باشد و برای دانشجویان این رشته و سایر رشته‌های مرتبط قابل استفاده است. در تدوین این کتاب از نقشه‌ها و جداول مورد نیاز به خوبی بهره گرفته شده است.

کتاب دارای مقدمه و هفت فصل با عناوین: کلیات برنامه‌ریزی کاربری اراضی شهری؛ سیستم اطلاعاتی برنامه‌ریزی کاربری اراضی شهری؛ ضوابط برنامه‌ریزی و طراحی در کاربری اراضی شهری؛ کاربرد مدل‌ها و روش‌های پیش‌بینی در برنامه‌ریزی اراضی شهری؛ معیارهای مکان‌یابی در برنامه‌ریزی کاربری اراضی شهری؛ ارزیابی کاربری اراضی شهری و شیوه‌های کنترل کاربری زمین شهری می‌باشد.

نظر به اهمیت مبحث برنامه‌ریزی کاربری اراضی شهری در برنامه‌ریزی شهری و به تبع آن توسعه پایدار نواحی شهری استفاده از این کتاب علاوه بر دانشجویان و علاقمندان مسائل شهری به کلیه دست‌اندرکاران و برنامه‌ریزان شهری نیز پیشنهاد می‌گردد.

ویژگی‌های جغرافیایی کشورهای اسلامی

مؤلف: دکتر محمد علی احمدیان



ویژگی‌های جغرافیایی کشورهای اسلامی / محمدعلی احمدیان - مشهد: سخن‌گستر، ۱۳۸۲.
 ۱۸۴ ص: مصور، نقشه. جدول
 ISBN: 964-6932-69-X
 قطع وزیری، ۹۸۰۰ ریال
 فهرست‌نویسی بر اساس اطلاعات فیپا.
 Geographical Characteristics of Islamic Countries
 ص.ع. به‌انگلیسی
 کتابنامه به صورت زیرنویس
 ۱. کشورهای اسلامی - - جغرافیا. ۲. کشورهای اسلامی - - تاریخ - - قرن ۲۰ م.
 الف. عنوان
 ۹ و ۳ الف/۵۶/۳۵ DS ۹۰۹/۰۹۷۶۷۱
 م ۸۲-۸۵۱۶
 کتابخانه ملی ایران
 نشانی‌ناشر: مشهد، خیابان ابن سینا، ابن سینا ۱۶، پلاک ۱۷۴، تلفن
 ۸۴۳۹۹۵۵

کتاب «ویژگی‌های جغرافیایی کشورهای اسلامی» که با استفاده از ۱۲۵ منبع، توسط دکتر محمدعلی احمدیان، دانشیار گروه جغرافیای دانشگاه فردوسی مشهد تألیف گردیده است، دربرگیرنده یک مقدمه و ۱۲ فصل می‌باشد که عمده مسائل مطرح شده در آن، مفاهیم و مسائلی شامل: قلمرو جهان اسلام و واحدهای سیاسی مربوطه؛ تاریخ تحول واحدهای سیاسی و دولت؛ مناطق و مناظر توپوگرافیک؛ ویژگی‌های اقلیمی؛ بنیادهای زیستی در جهان اسلام و بحران‌های زیست‌محیطی؛ ویژگی‌های جمعیتی؛ مسائل شهری و روستایی؛ مسائل اقتصادی؛ جغرافیای سیاسی؛ مناطق بحرانی؛ مسائل ژئوپلیتیکی - مناطق استراتژیک و انقلاب اسلامی جهان اسلام می‌باشد.

در مقدمه کتاب می‌خوانیم «در چالش با مشکلاتی که جهان اسلام پیش روی دارد، نقش جغرافی دانان، تنها به شیوه‌های سنتی تحقیقات جغرافیایی که محور اصلی آن را مطالعه روابط متقابل انسان و محیط تشکیل می‌دهد، محدود نمی‌شود بلکه حضور فعال آنان در تنظیم و تنسيق روابط انسان و محیط و سازماندهی فضا و تحقق توسعه پایدار، می‌تواند سهم ارزشمند آنان در معماری جهان اسلام را متحقق سازد.»

مؤلف که خود سال‌ها تدریس درس «ویژگی‌های جغرافیایی کشورهای اسلامی» را در دوره کارشناسی دانشگاه فردوسی و دانشگاه آزاد اسلامی واحد مشهد عهده‌دار بوده است، کتاب حاضر را بعنوان کتابی درسی برای دانشجویان کارشناسی جغرافیا به رشته تحریر درآورده است. استفاده از این کتاب ارزشمند به همه محققان، دانشجویان و علاقمندان به مسائل جهان اسلام توصیه می‌گردد.

جایگاه روستا در فرآیند توسعه ملی از دیدگاه صاحب نظران

به کوشش: قدیر فیروزنیا و دکتر عبدالرضا رکن‌الدین افتخاری



جایگاه روستا در فرآیند توسعه ملی از دیدگاه جمعی از صاحب نظران / به کوشش قدیر فیروزنیا، دکتر عبدالرضا رکن‌الدین افتخاری. - تهران: موسسه توسعه روستایی ایران، ۱۳۸۲. ج. ۳۰۴ ص. : جدول.

قطع وزیری، ۱۷۰۰۰ ریال
ISBN 964-7402-12-0 :
فهرستویسی براساس اطلاعات فیپا.

The Place of Rural Area in National Development Process
from Expert's Point of View
ص. ع. به انگلیسی
کتابنامه: ص. ۳۶۹-۳۸۵.


۱. روستاها در توسعه. ۲. عمران روستایی - طرح‌ها - مشارکت شهروندان - مقاله‌ها و خطابه‌ها. ۳. عمران روستایی - طرح‌ها و مدیریت - مقاله‌ها و خطابه‌ها.

۴. طرح‌های عمرانی - ایران - مقاله‌ها و خطابه‌ها. الف: افتخاری، عبدالرضا رکن‌الدین، ۱۳۳۴ - ب. عنوان
۴ ب / ۶۱۳ S ۳۰۷/۷۲ کتابخانه ملی ایران ۸۳۹۸-۸۲ م
نشانی ناشر: تهران، خیابان آیت... طالقانی، بعد از تقاطع شهید مفتح، پلاک ۴۱۳ تلفن و نمابر: ۸۸۳۹۱۳۰

انتشارات موسسه توسعه روستایی ایران به پیشنهاد معاونت محترم صنایع، عمران و توسعه روستایی وزارت جهاد کشاورزی، در حرکتی نمادین با گرد آوردن نظرات جمعی از صاحب نظران توسعه روستایی، قصد آن داشته است تا با یک اجماع علمی در عرصه توسعه روستایی، در واقع آغازگر و زمینه‌ساز راهی باشد که به اقدامی عملی در چارچوب توسعه ملی کشور منجر شود. بدین منظور از طریق مصاحبه و مکاتبه با ۱۵ تن از صاحب نظران توسعه روستایی به طرح سوالات ذیل پرداخته است:

- ۱- به نظر شما، روستا چه نقشی در فرآیند توسعه ملی دارد؟
 - ۲- برای ایفای نقش روستا در فرآیند توسعه ملی چه موانع و محدودیت‌هایی وجود دارد؟
 - ۳- چه راهکارهایی را برای رفع موانع فوق پیشنهاد می‌نمایید؟
 - ۴- به نظر شما، اهداف توسعه روستایی چیست؟
 - ۵- به نظر می‌رسد که یکی از موانع اصلی تحقق توسعه روستایی ضعف ساختاری و تشکیلاتی است، برای رفع این مانع چه راهکاری را پیشنهاد می‌نمایید؟
- در این کتاب، پس از چاپ نظرات هر یک از صاحب نظران در ارتباط با سوالات ذکر شده، در انتها به جمع‌بندی و ارائه یک منشور مشترک همت گمارده شده است.
- این اثر از آنجا که دیدگاه جمعی از صاحب نظران رشته‌های مختلف علمی دخیل در امر توسعه روستایی را در بر می‌گیرد، از یکسو می‌تواند مرجع خوبی برای بسیاری از پژوهشگران رشته‌های مختلف علمی اعم از جغرافیا، جامعه‌شناسی و برنامه‌ریزی روستایی باشد و از سوی دیگر می‌تواند مورد استفاده مسئولین و برنامه‌ریزان توسعه روستایی کشور واقع شود.

جغرافیای روستایی ایران
پژوهشی پیرامون مدرنیزاسیون و چشم‌انداز زراعی ایران
 مؤلف: دکتر حسن افراخته



جغرافیای روستایی ایران؛ پژوهشی پیرامون مدرنیزاسیون و چشم‌انداز زراعی ایران / حسن افراخته - تهران: آدنا، ۱۳۸۲.
 ۱۳۶ ص. : مصور، جدول، نمودار.
 قطع رقی، ۱۲۰۰۰ ریال
 فهرست‌نویسی بر اساس اطلاعات فیبا.
 Rural Geography of Iran A Research on Modernization and Agricultural Landscape
 ص. ع. به انگلیسی

کتابنامه: ص. [۱۲۵] - ۱۳۵.
 ۱. جغرافیای روستایی - ایران. ۲. کشاورزی - ایران. ۳. کشاورزی صنعتی - ایران. الف. عنوان.
 ج ۷ الف / ۱۲۷ GF
 کتابخانه ملی ایران
 نشانی ناشر: تهران، خیابان انقلاب، روبروی دانشگاه تهران، انتشارات آدنا.
 همراه: ۰۹۱۳۲۸۰۶۱۷۷

در این کتاب جهت بررسی نقش مدرنیزاسیون در چشم‌انداز زراعی ایران، دکتر حسن افراخته (دانشیار گروه جغرافیای دانشگاه سیستان و بلوچستان) ضمن بررسی دو استان گیلان و سیستان و بلوچستان از طریق مطالعات میدانی، سایر استانها را نیز به روش اسنادی و کتابخانه‌ای مورد مطالعه قرار داده است.

ساختار کتاب دارای پیشگفتار، مقدمه و پنج فصل با عناوین: ویژگی‌های مدرنیزاسیون و چشم‌انداز زراعی؛ نقش مکانیزاسیون در تولید روستایی؛ مدرنیزاسیون و تغییرات اجتماعی - اقتصادی چشم‌انداز زراعی؛ مدرنیزاسیون و تحول مرفولوژی زراعی و در جستجوی عوامل و نتیجه‌گیری می‌باشد.

مؤلف در این کتاب ضمن بیان تنگناها و نارسایی‌های ناشی از روند مدرنیزاسیون در چشم‌انداز زراعی، چشم‌انداز زراعی اکولوژیک و پست مدرن را به عنوان شیوه‌ای مطلوب و جایگزین الگوی موجود در مدرنیزاسیون روستایی کشور، پیشنهاد کرده است. این کتاب جهت دانشجویان رشته جغرافیا و سایر رشته‌هایی که در مسائل روستایی به مطالعه می‌پردازند، قابل استفاده خواهد بود.

اخبار جغرافیایی

(دانشگاه سیستان و بلوچستان)

گروه جغرافیای دانشگاه سیستان و بلوچستان که یکی از گروه‌های با سابقه جغرافیای کشور می‌باشد، با پذیرش دانشجو در مقطع کارشناسی از سال ۱۳۵۳ کار خود را آغاز نموده و هم‌اینک با پذیرش دانشجو در مقطع کارشناسی ارشد جغرافیا در گرایش‌های برنامه‌ریزی شهری (۱۳۷۸) و اقلیم در برنامه‌ریزی محیطی (۱۳۸۱) وارد مرحله جدیدی از فعالیت آموزشی خود گردیده است.

از فروردین ۱۳۸۱ تا پایان شهریور ۱۳۸۲ ده نفر از دانشجویان مقطع کارشناسی ارشد جغرافیا و برنامه‌ریزی شهری دانشگاه سیستان و بلوچستان موفق به اخذ درجه کارشناسی ارشد در گرایش برنامه‌ریزی شهری شده و جمع دیگری از دانشجویان نیز در مراحل دفاع از پایان‌نامه و گذراندن دوره آموزشی می‌باشند. مشخصات رساله‌های دفاع شده به شرح زیر می‌باشد.

ردیف	نام اساتید راهنما	نام اساتید مشاور	موضوع	نام دانشجو	تاریخ دفاع
۱	دکتر حسن افراخته	دکتر رحمتا... فرویدی	تحلیلی بر عملکرد شهر جدید صدرا در ناحیه شهری شیراز	منصور نگهداری	فروردین ۱۳۸۱
۲	دکتر محسن شاطریان	دکتر علی عسگری	بررسی اثرات توریسم بر کاربری ارضی شهری (مورد پژوهش: شهر بایلسر)	شیرزاد محمدزاده	فروردین ۱۳۸۱
۳	دکتر حسین نگارش	دکتر منوچهر فرج‌زاده اصل	تحلیل و ارزیابی توسعه پایدار شهری با استفاده از سیستم اطلاعات جغرافیایی (G.I.S) مورد: شهر شاهرود	علیرضا عزیزی	اردیبهشت ۱۳۸۱ ت
۴	دکتر محسن شاطریان دکتر محمد سلیمه	دکتر حسن افراخته	بررسی روند افزایش جمعیت و نقش آن در تحولات فضایی و تنگناهای شهری زاهدان	مهدی صادق‌زاده شیراز	تیر ۱۳۸۱
۵	دکتر عیسی ابراهیم‌زاده	دکتر محمدحجیم رهنا	شهرهای جدید و نقش آن‌ها در تمرکززدایی از مادرشهرها مورد: شهر جدید گلپهار	محمدنگهبان مروی	شهریور ۱۳۸۱
۶	دکتر محمد سلیمه	دکتر مجتبی رفیعیان	ارزیابی توسعه فیزیکی شهر رامشیر و ارائه الگوی مناسب آن	غلامرضا طاهری	شهریور ۱۳۸۱
۷	دکتر حسن افراخته	دکتر حسین نگارش	بررسی تأثیر منطقه آزاد تجاری-صنعتی چابهار بر ساختار اجتماعی و فضایی شهر چابهار	علیرضا شهبخش	بهمن ۱۳۸۱
۸	دکتر محسن شاطریان	دکتر محمد سلیمه دکتر مجتبی رفیعیان	نقش شهرهای کوچک در توزیع فضایی جمعیت مطالعه موردی: استان سیستان و بلوچستان	محمدرضا علی‌بابایی	اسفند ۱۳۸۱
۹	دکتر اسفندیار بندریان	دکتر فرامرز بریمانی	ارزیابی عملکرد منطقه ویژه اقتصادی سیرجان و نقش آن در توسعه منطقه	رحمان عباسلو	تیر ۱۳۸۲
۱۰	دکتر فرامرز بریمانی	دکتر عیسی ابراهیم‌زاده	بررسی تأثیر تحولات اجتماعی-اقتصادی بر روند شهرنشینی (موردشناسی: زاهدان در سده اخیر)	فردوس فرد آقایی	شهریور ۱۳۸۲